

**СОВЕТ НАРОДНЫХ ДЕПУТАТОВ  
ВЕРХНЕКАРАЧАНСКОГО СЕЛЬСКОГО ПОСЕЛЕНИЯ  
ГРИБАНОВСКОГО МУНИЦИПАЛЬНОГО РАЙОНА  
ВОРОНЕЖСКОЙ ОБЛАСТИ**

**Р Е Ш Е Н И Е**

от 14.02.2019 года № 197  
с. Верхний Карачан

О внесении дополнений в генеральный план  
Верхнекарачанского сельского поселения  
Грибановского муниципального района  
Воронежской области

В соответствии Градостроительным кодексом Российской Федерации, Федеральным законом от 06.10.2003 г. № 131-ФЗ «Об общих принципах организации местного самоуправления в Российской Федерации», законом Воронежской области от 07.07.2006 г. № 61-ОЗ «О регулировании градостроительной деятельности в Воронежской области», Уставом Верхнекарачанского сельского поселения, на основании заключения о результатах публичных слушаний по проекту изменений генерального плана Верхнекарачанского сельского поселения, с учетом протокола публичных слушаний по проекту дополнений генерального плана, Совет народных депутатов

**РЕШИЛ:**

1. Внести в генеральный план Верхнекарачанского сельского поселения Грибановского района Воронежской области, утвержденный решением Совета народных депутатов Верхнекарачанского сельского поселения от 22.03.2012 г. № 132 «Об утверждении генерального плана Верхнекарачанского сельского поселения Грибановского муниципального района Воронежской области» дополнения в части установления границы села Средний Карачан Верхнекарачанского сельского поселения согласно приложению к настоящему решению:

2. Обнародовать настоящее решение и разместить на официальном сайте сельского поселения в сети интернет.

3. Настоящее решение ~~вступает~~ в силу со дня официального обнародования.

Глава  
сельского поселения



Е.В. Степанищева

Приложение  
к решению Совета народных депутатов  
Верхнекарачанского сельского поселения  
Грибановского муниципального района  
Воронежской области  
от 14.02.2019 г. № 197  
Приложение №3  
к решению Совета народных депутатов  
Верхнекарачанского сельского поселения  
Грибановского муниципального района  
Воронежской области  
от 22.03.2012 г. № 132

**Сведения о границах населенного пункта  
села Средний Карачан Верхнекарачанского сельского поселения  
Грибановского муниципального района Воронежской области**

(графическое описание местоположения границ территориальных зон, перечень координат характерных точек границ территориальных зон, текстовое описание местоположения границ территориальных зон)



**ОПИСАНИЕ МЕСТОПОЛОЖЕНИЯ ГРАНИЦ***Село Средний Карачан Верхнекарачанского сельского поселения Грибановского муниципального района**Воронежской области*(наименование объекта, местоположение границ которого описано  
(далее - объект))

Сведения об объекте

№ п/п	Характеристики объекта	Описание характеристик
1	2	3
1	Местоположение объекта	<i>граница села Средний Карачан Верхнекарачанского сельского поселения Грибановского муниципального района Воронежской области</i>
2	Площадь объекта ± величина погрешности определения площади (P ± AP), га	740,90+/-4,76
3	Иные характеристики объекта	-

ОПИСАНИЕ МЕСТОПОЛОЖЕНИЯ ГРАНИЦ				
Село Средний Карачан Верхнекарачанского сельского поселения Грибановского муниципального района Воронежской области				
(наименование объекта)				
Сведения о местоположении границ объекта				
1. Система координат: МСК - 36, зона - 2				
2. Сведения о характерных точках границ объекта землеустройства				
Обозначение характерных точек границ	Координаты, м		Метод определения координат и средняя квадратическая погрешность положения характерной точки (M <sub>t</sub> ), м	Описание обозначения точки
	X	Y		
1	2	3	4	5
1	483534.78	2268712.13	Картометрический, 5.00	
2	483505.76	2268756.33	Картометрический, 5.00	
3	483450.01	2268821.04	Картометрический, 5.00	
4	483437.17	2268845.06	Картометрический, 5.00	
5	483439.58	2268868.78	Геодзический метод, 0.02	
6	483369.10	2268960.44	Фотограмметрический, 0.10	
7	483335.38	2269035.04	Фотограмметрический, 0.10	
8	483303.54	2269054.22	Фотограмметрический, 0.10	
9	483293.47	2269121.69	Фотограмметрический, 0.10	
10	483261.32	2269144.93	Фотограмметрический, 0.10	
11	483221.90	2269191.62	Фотограмметрический, 0.10	
12	483207.68	2269216.81	Фотограмметрический, 0.10	
13	483200.18	2269245.37	Фотограмметрический, 0.10	
14	483180.31	2269301.84	Фотограмметрический, 0.10	
15	483152.19	2269360.48	Фотограмметрический, 0.10	
16	483148.72	2269383.50	Фотограмметрический, 0.10	
17	483150.10	2269414.70	Фотограмметрический, 0.10	
18	483123.56	2269464.11	Фотограмметрический, 0.10	
19	483099.19	2269521.90	Фотограмметрический, 0.10	
20	483091.25	2269547.60	Фотограмметрический, 0.10	
21	483082.50	2269574.20	Фотограмметрический, 0.10	
22	483064.30	2269631.60	Фотограмметрический, 0.10	
23	483010.83	2269739.80	Фотограмметрический, 0.10	
24	482985.33	2269810.23	Фотограмметрический, 0.10	
25	482970.36	2269814.48	Фотограмметрический, 0.10	
26	482950.93	2269959.39	Фотограмметрический, 0.10	
27	483038.39	2269932.44	Фотограмметрический, 0.10	
28	483049.91	2269915.18	Фотограмметрический, 0.10	
29	483059.72	2269901.32	Фотограмметрический, 0.10	
30	483075.41	2269890.03	Фотограмметрический, 0.10	
31	483088.65	2269887.52	Фотограмметрический, 0.10	



## ОПИСАНИЕ МЕСТОПОЛОЖЕНИЯ ГРАНИЦ

Село Средний Карачан Верхнекарачанского сельского поселения Грибановского муниципального района Воронежской области

(наименование объекта)

## Сведения о местоположении границ объекта

1	2	3	4	5
32	483172.14	2269906.56	Фотограмметрический, 0.10	-
33	483235.43	2269941.12	Фотограмметрический, 0.10	-
34	483301.26	2269945.66	Фотограмметрический, 0.10	-
35	483295.23	2269994.61	Фотограмметрический, 0.10	-
36	483231.68	2270057.01	Фотограмметрический, 0.10	-
37	483206.14	2270111.57	Фотограмметрический, 0.10	-
38	483182.80	2270151.51	Фотограмметрический, 0.10	-
39	483184.96	2270184.44	Фотограмметрический, 0.10	-
40	483162.03	2270223.16	Фотограмметрический, 0.10	-
41	483133.49	2270308.33	Фотограмметрический, 0.10	-
42	483143.85	2270384.26	Фотограмметрический, 0.10	-
43	483172.93	2270452.10	Фотограмметрический, 0.10	-
44	483245.99	2270561.68	Фотограмметрический, 0.10	-
45	483139.24	2270595.31	Фотограмметрический, 0.10	-
46	483166.65	2270694.97	Фотограмметрический, 0.10	-
47	483177.79	2270763.36	Фотограмметрический, 0.10	-
48	483170.97	2270793.86	Фотограмметрический, 0.10	-
49	483049.11	2270848.79	Фотограмметрический, 0.10	-
50	483052.52	2270868.43	Фотограмметрический, 0.10	-
51	483064.19	2270883.68	Фотограмметрический, 0.10	-
52	483096.34	2270911.34	Фотограмметрический, 0.10	-
53	483105.33	2270923.86	Фотограмметрический, 0.10	-
54	483089.44	2270961.62	Фотограмметрический, 0.10	-
55	483086.28	2270990.41	Фотограмметрический, 0.10	-
56	483130.80	2271030.15	Фотограмметрический, 0.10	-
57	483142.64	2271046.00	Фотограмметрический, 0.10	-
58	483149.37	2271061.75	Фотограмметрический, 0.10	-
59	483149.91	2271093.35	Фотограмметрический, 0.10	-
60	483168.70	2271257.21	Фотограмметрический, 0.10	-
61	483174.02	2271310.31	Фотограмметрический, 0.10	-
62	483203.36	2271422.04	Фотограмметрический, 0.10	-
63	483156.32	2271443.46	Фотограмметрический, 0.10	-
64	483062.31	2271512.80	Фотограмметрический, 0.10	-
65	483032.74	2271514.65	Картометрический, 5.00	-
66	483000.26	2271483.76	Картометрический, 5.00	-
67	482992.96	2271470.29	Картометрический, 5.00	-
68	483007.29	2271430.33	Картометрический, 5.00	-
69	482999.57	2271376.61	Картометрический, 5.00	-
70	483056.35	2271326.06	Картометрический, 5.00	-
71	483075.24	2271269.27	Картометрический, 5.00	-
72	483066.64	2271262.00	Картометрический, 5.00	-
73	482994.91	2271253.41	Картометрический, 5.00	-



## ОПИСАНИЕ МЕСТОПОЛОЖЕНИЯ ГРАНИЦ

Село Средний Карачан Верхнекарачанского сельского поселения Грибановского муниципального района Воронежской области

(наименование объекта)

## Сведения о местоположении границ объекта

1	2	3	4	5
74	482986.95	2271217.49	Картометрический, 5.00	-
75	482962.32	2271199.95	Картометрический, 5.00	-
76	482953.73	2271184.37	Картометрический, 5.00	-
77	482965.28	2271119.87	Картометрический, 5.00	-
78	482960.92	2271106.36	Картометрический, 5.00	-
79	482883.07	2271082.56	Картометрический, 5.00	-
80	482858.39	2271080.67	Картометрический, 5.00	-
81	482845.10	2271085.97	Картометрический, 5.00	-
82	482814.08	2271125.99	Картометрический, 5.00	-
83	482792.34	2271133.41	Картометрический, 5.00	-
84	482766.19	2271127.08	Картометрический, 5.00	-
85	482713.24	2271103.40	Картометрический, 5.00	-
86	482689.41	2271079.92	Картометрический, 5.00	-
87	482677.82	2271059.61	Картометрический, 5.00	-
88	482673.18	2271038.44	Картометрический, 5.00	-
89	482673.68	2271015.73	Картометрический, 5.00	-
90	482607.82	2271011.27	Картометрический, 5.00	-
91	482577.15	2271168.46	Картометрический, 5.00	-
92	482424.61	2271163.19	Картометрический, 5.00	-
93	482338.01	2271167.27	Картометрический, 5.00	-
94	482228.76	2271182.09	Картометрический, 5.00	-
95	482143.85	2271146.05	Картометрический, 5.00	-
96	482131.19	2271157.49	Картометрический, 5.00	-
97	482142.15	2271183.52	Картометрический, 5.00	-
98	482158.81	2271210.39	Картометрический, 5.00	-
99	482155.43	2271226.90	Картометрический, 5.00	-
100	482148.04	2271230.71	Картометрический, 5.00	-
101	482130.54	2271228.18	Картометрический, 5.00	-
102	482100.38	2271200.69	Картометрический, 5.00	-
103	482069.15	2271210.86	Картометрический, 5.00	-
104	482042.56	2271236.70	Картометрический, 5.00	-
105	482029.91	2271231.20	Картометрический, 5.00	-
106	482004.60	2271195.24	Картометрический, 5.00	-
107	481972.10	2271202.46	Картометрический, 5.00	-
108	481875.30	2271223.51	Картометрический, 5.00	-
109	481799.37	2271241.68	Картометрический, 5.00	-
110	481631.56	2271391.87	Картометрический, 5.00	-
111	481604.37	2271418.75	Картометрический, 5.00	-
112	481574.59	2271448.20	Картометрический, 5.00	-
113	481542.94	2271442.71	Картометрический, 5.00	-
114	481536.20	2271425.79	Картометрический, 5.00	-
115	481534.40	2271418.75	Картометрический, 5.00	-



## ОПИСАНИЕ МЕСТОПОЛОЖЕНИЯ ГРАНИЦ

Село Средний Карачан Верхнекарачанского сельского поселения Грибановского муниципального района Воронежской области

(наименование объекта)

## Сведения о местоположении границ объекта

1	2	3	4	5
116	481528.19	2271394.46	Картометрический, 5.00	-
117	481523.57	2271327.58	Картометрический, 5.00	-
118	481517.47	2271284.83	Картометрический, 5.00	-
119	481503.55	2271269.60	Картометрический, 5.00	-
120	481482.24	2271288.24	Картометрический, 5.00	-
121	481458.39	2271326.35	Картометрический, 5.00	-
122	481456.05	2271377.15	Картометрический, 5.00	-
123	481461.00	2271418.75	Картометрический, 5.00	-
124	481465.10	2271453.13	Картометрический, 5.00	-
125	481467.38	2271573.56	Картометрический, 5.00	-
126	481464.84	2271598.11	Картометрический, 5.00	-
127	481480.43	2271660.76	Картометрический, 5.00	-
128	481534.80	2271820.74	Картометрический, 5.00	-
129	481530.98	2271885.08	Картометрический, 5.00	-
130	481478.23	2271923.21	Картометрический, 5.00	-
131	481296.06	2271643.08	Картометрический, 5.00	-
132	481244.07	2271646.03	Картометрический, 5.00	-
133	481069.48	2271650.83	Картометрический, 5.00	-
134	480994.88	2271434.56	Картометрический, 5.00	-
135	480982.22	2271422.29	Картометрический, 5.00	-
136	480972.64	2271418.75	Картометрический, 5.00	-
137	480840.06	2271369.88	Картометрический, 5.00	-
138	480769.60	2271356.37	Картометрический, 5.00	-
139	480742.17	2271357.66	Картометрический, 5.00	-
140	480616.01	2271392.86	Картометрический, 5.00	-
141	480559.05	2271383.16	Картометрический, 5.00	-
142	480524.47	2271353.97	Картометрический, 5.00	-
143	480497.06	2271313.77	Картометрический, 5.00	-
144	480483.14	2271301.50	Картометрический, 5.00	-
145	480431.22	2271360.37	Картометрический, 5.00	-
146	480382.28	2271360.40	Картометрический, 5.00	-
147	480256.98	2271326.18	Картометрический, 5.00	-
148	480200.46	2271289.39	Аналитический, 2.50	-
149	480026.96	2271151.52	Аналитический, 2.50	-
150	479907.53	2271130.07	Аналитический, 2.50	-
151	479704.21	2271112.44	Аналитический, 2.50	-
152	479685.29	2271111.42	Аналитический, 0.10	-
153	479530.15	2271103.11	Аналитический, 0.10	-
154	479612.54	2270993.56	Аналитический, 0.10	-
155	479711.28	2270861.11	Спутниковых геодезических измерений (определений), 0.10	-

## ОПИСАНИЕ МЕСТОПОЛОЖЕНИЯ ГРАНИЦ

Село Средний Карачан Верхнекарачанского сельского поселения Грибановского муниципального района Воронежской области

(наименование объекта)

## Сведения о местоположении границ объекта

1	2	3	4	5
156	479721.72	2270828.41	Спутниковых геодезических измерений (определений), 0.10	-
157	479736.57	2270808.54	Спутниковых геодезических измерений (определений), 0.10	-
158	479795.79	2270802.96	Спутниковых геодезических измерений (определений), 0.10	-
159	479808.18	2270812.98	Спутниковых геодезических измерений (определений), 0.10	-
160	479824.13	2270811.71	Спутниковых геодезических измерений (определений), 0.10	-
161	479840.62	2270824.48	Спутниковых геодезических измерений (определений), 0.10	-
162	479894.04	2270798.44	Спутниковых геодезических измерений (определений), 0.10	-
163	479920.61	2270737.56	Спутниковых геодезических измерений (определений), 0.10	-
164	479923.07	2270703	Спутниковых геодезических измерений (определений), 0.10	-
165	479920.39	2270644.65	Спутниковых геодезических измерений (определений), 0.10	-
166	479905.97	2270601.79	Спутниковых геодезических измерений (определений), 0.10	-
167	479886.16	2270565.57	Спутниковых геодезических измерений (определений), 0.10	-
168	479884.98	2270497.61	Спутниковых геодезических измерений (определений), 0.10	-
169	479902.26	2270429.83	Спутниковых геодезических измерений (определений), 0.10	-
170	479932.04	2270374.86	Спутниковых геодезических измерений (определений), 0.10	-
171	480101.65	2270073.39	Спутниковых геодезических измерений (определений), 0.10	-
172	480174.34	2269931.68	Спутниковых геодезических измерений (определений), 0.10	-
173	480231.35	2269826.72	Спутниковых геодезических измерений (определений), 0.10	-
174	480301.29	2269686.62	Спутниковых геодезических измерений (определений), 0.10	-
175	480354.12	2269574.93	Спутниковых геодезических измерений (определений), 0.10	-
176	480397.41	2269483.06	Аналитический, 0.10	-



## ОПИСАНИЕ МЕСТОПОЛОЖЕНИЯ ГРАНИЦ

Село Средний Карачан Верхнекарачанского сельского поселения Грибановского муниципального района Воронежской области

(наименование объекта)

Сведения о местоположении границ объекта

1	2	3	4	5
177	480408.91	2269461.07	Аналитический, 0.10	-
178	480436.51	2269395.14	Аналитический, 0.10	-
179	480454.08	2269353.17	Аналитический, 0.10	-
180	480519.80	2269207.00	Аналитический, 0.10	-
181	480561.50	2269111.66	Аналитический, 0.10	-
182	480567.92	2269095.69	Аналитический, 0.10	-
183	480609.59	2269058.49	Аналитический, 0.10	-
184	480628.20	2269063.40	Аналитический, 0.10	-
185	480636.18	2269052.74	Аналитический, 0.10	-
186	480560.26	2268985.32	Аналитический, 0.10	-
187	480523.87	2268972.12	Аналитический, 0.10	-
188	480502.92	2268959.45	Аналитический, 0.10	-
189	480503.34	2268912.31	Аналитический, 0.10	-
190	480534.17	2268829.32	Аналитический, 0.10	-
191	480542.62	2268786.14	Аналитический, 0.10	-
192	480572.16	2268773.85	Аналитический, 0.10	-
193	480586.94	2268748.44	Аналитический, 0.10	-
194	480591.25	2268751.64	Аналитический, 0.10	-
195	480658.65	2268801.74	Картометрический, 5.00	-
196	480705.46	2268854.63	Картометрический, 5.00	-
197	480938.23	2268929.47	Аналитический, 2.50	-
198	480982.09	2268931.26	Аналитический, 2.50	-
199	481024.95	2268939.19	Аналитический, 2.50	-
200	481058.88	2268951.31	Аналитический, 2.50	-
201	481138.26	2268967.17	Аналитический, 2.50	-
202	481241.84	2268985.83	Аналитический, 2.50	-
203	481287.68	2268996.34	Аналитический, 2.50	-
204	481396.82	2269022.94	Аналитический, 2.50	-
205	481468.46	2269046.55	Аналитический, 2.50	-
206	481489.32	2269055.68	Картометрический, 5.00	-
207	481533.40	2269067.51	Картометрический, 5.00	-
208	481574.54	2269070.02	Картометрический, 5.00	-
209	481680.23	2269061.71	Картометрический, 5.00	-
210	481740.46	2269046.47	Картометрический, 5.00	-
211	481732.71	2268974.97	Картометрический, 5.00	-
212	481733.04	2268955.52	Картометрический, 5.00	-
213	481749.67	2268948.43	Картометрический, 5.00	-
214	481765.77	2268956.30	Аналитический, 2.50	-
215	481879.65	2269013.24	Аналитический, 2.50	-
216	481973.66	2269043.70	Аналитический, 2.50	-
217	482008.98	2269060.22	Картометрический, 5.00	-
218	482096.44	2269091.32	Картометрический, 5.00	-



## ОПИСАНИЕ МЕСТОПОЛОЖЕНИЯ ГРАНИЦ

Село Средний Карачан Верхнекарачанского сельского поселения Грибановского муниципального района Воронежской области

(наименование объекта)

Сведения о местоположении границ объекта

1	2	3	4	5
219	482251.54	2269017.67	Картометрический, 5.00	-
220	482268.61	2269009.10	Картометрический, 5.00	-
221	482399.43	2268948.91	Картометрический, 5.00	-
222	482418.84	2268936.63	Картометрический, 5.00	-
223	482425.60	2268904.87	Картометрический, 5.00	-
224	482417.18	2268862.12	Картометрический, 5.00	-
225	482424.80	2268776.19	Картометрический, 5.00	-
226	482437.90	2268702.10	Картометрический, 5.00	-
227	482450.15	2268652.99	Картометрический, 5.00	-
228	482464.09	2268613.19	Картометрический, 5.00	-
229	482475.49	2268603.45	Картометрический, 5.00	-
230	482492.36	2268598.36	Картометрический, 5.00	-
231	482512.19	2268600.46	Картометрический, 5.00	-
232	482528.22	2268619.92	Картометрический, 5.00	-
233	482532.65	2268626.44	Аналитический, 2.50	-
234	482539.85	2268709.12	Аналитический, 2.50	-
235	482538.38	2268839.99	Аналитический, 2.50	-
236	482550.83	2268888.23	Аналитический, 2.50	-
237	482596.69	2268897.17	Аналитический, 2.50	-
238	482716.63	2268839.22	Аналитический, 2.50	-
239	482783.41	2268842.44	Картометрический, 5.00	-
240	482844.58	2268849.61	Картометрический, 5.00	-
241	482863.63	2268846.22	Картометрический, 5.00	-
242	482871.95	2268834.18	Аналитический, 2.50	-
243	482876.23	2268828.00	Аналитический, 2.50	-
244	482887.80	2268809.22	Аналитический, 2.50	-
245	482984.59	2268636.62	Аналитический, 2.50	-
246	483038.00	2268617.09	Аналитический, 2.50	-
247	483106.52	2268610.39	Аналитический, 2.50	-
248	483139.31	2268611.22	Картометрический, 5.00	-
249	483160.91	2268599.96	Картометрический, 5.00	-
250	483252.87	2268775.04	Картометрический, 5.00	-
251	483292.57	2268771.12	Картометрический, 5.00	-
252	483326.46	2268694.09	Аналитический, 2.50	-
253	483351.73	2268694.09	Аналитический, 2.50	-
254	483372.40	2268695.62	Аналитический, 2.50	-
255	483385.23	2268710.22	Аналитический, 2.50	-
256	483406.09	2268716.30	Аналитический, 2.50	-
257	483433.66	2268707.87	Аналитический, 2.50	-
258	483451.27	2268710.94	Аналитический, 2.50	-
259	483483.43	2268704.05	Аналитический, 2.50	-
260	483527.22	2268706.99	Картометрический, 5.00	-








ОПИСАНИЕ МЕСТОПОЛОЖЕНИЯ ГРАНИЦ				
Село Средний Карачан Верхнекарачанского сельского поселения Грибановского муниципального района Воронежской области				
(наименование объекта)				
Сведения о местоположении границ объекта				
1	2	3	4	5
261	483531.61	2268709.97	Картометрический, 5.00	
1	483534.78	2268712.13	Картометрический, 5.00	
3. Сведения о характерных точках части (частей) границы объекта				
Обозначение характерных точек границ	Координаты, м		Метод определения координат и средняя квадратическая погрешность  положения характерной точки (МЦ, м	Описание обозначения точки
	X	Y		
1	2	3	4	5
Часть №				
-	-	-	-	-



**ОПИСАНИЕ МЕСТОПОЛОЖЕНИЯ ГРАНИЦ**  
 Село Средний Карачан Верхнекарачанского сельского поселения Грибановского муниципального района Воронежской области  
 (наименование объекта)  
**План границ объекта**




Используемые условные знаки и обозначения:

-  границы села Средний Карачан
-  установленные границы населенных пунктов
-  установленные границы муниципальных образований
-  характерная точка границ села Средний Карачан
-  граница и кадастровый номер земельного участка, сведения о котором содержатся в Едином государственном реестре недвижимости

Руководитель БУВД «Нормативно-проектный центр»

Ю. В. Шалыгина

15 " 10 2018г.



Масштаб 1:10000



Прохождение границы		Описание прохождения границы
от точки	до точки	
1	2	3
1	4	в юго - западном направлении по западному склону балки между с. Верхний Карачан и с. Средний Карачан
4	5	в восточном направлении по степной растительности
5	7	в юго - восточном направлении по степной растительности пересекая проселочную дорогу между с. Верхний Карачан и с. Средний Карачан
7	8	в юго - восточном направлении по приусадебному земельному участку по улице Советская с. Верхний Карачан
8	9	в восточном направлении по приусадебному земельному участку по улице Советская с. Верхний Карачан, пересекая проселочную дорогу между с. Верхний Карачан и с. Средний Карачан
9	15	в юго - восточном направлении по южной стороне проселочной дороги между с. Верхний Карачан и с. Средний Карачан
15	17	в восточном направлении по древесно - кустарниковой растительности
17	24	в юго - восточном направлении по южной стороне приусадебных земельных участков по улице Набережная с. Верхний Карачан
24	25	в юго - восточном направлении по восточной стороне приусадебного земельного участка по улице Советская, 11 с. Средний Карачан
25	26	в юго - восточном направлении пересекая дорогу регионального значения "Курск - Борисоглебск" - с. Васильевка далее по южной стороне приусадебного земельного участка по улице Набережная, 35 с. Верхний Карачан
26	27	в северо - западном направлении по древесно - кустарниковой растительности по краю прибрежной полосы правого берега реки Карачан
27	30	в северо - западном направлении по реке Карачан
30	31	в северном направлении по реке Карачан
31	33	в северо - восточном направлении по реке Карачан
33	34	в северном направлении по реке Карачан
34	35	в восточном направлении по водоохраным зеленым насаждениям левого берега реки Карачан
35	38	в юго - восточном направлении по луговой растительности
38	39	в восточном направлении по луговой растительности
39	41	в юго - восточном направлении по древесно - кустарниковой растительности
41	44	в северо - восточном направлении по степной растительности пересекая грунтовую дорогу
44	45	в юго - восточном направлении по степной растительности вдоль грунтовой дороги
45	47	в северо - восточном направлении по грунтовой дороге вдоль северной стороны приусадебного земельного участка по улице Калинина
47	48	в юго - восточном направлении по степной растительности

Прохождение границы		Описание прохождения границы
от точки	до точки	
1	2	3
48	49	в юго - восточном направлении по степной растительности
49	53	в северо - восточном направлении по степной растительности
53	55	в юго - восточном направлении по степной растительности пересекая грунтовую дорогу
55	58	в северо - восточном направлении по степной растительности вдоль северо - западной стороны приусадебных земельных участков по улице Карла Маркса
58	59	в восточном направлении по древесно - кустарниковой растительности
59	62	в северо - восточном направлении по древесно - кустарниковой растительности
62	64	в юго - восточном направлении по степной растительности
64	65	в южном направлении по степной растительности
65	67	в юго - западном направлении по степной растительности
67	68	в северо - западном направлении по древесно - кустарниковой растительности
68	69	в юго - восточном направлении по древесно - кустарниковой растительности
69	71	в северо - западном направлении по степной растительности
71	72	в юго - западном направлении по древесно - кустарниковой растительности
72	73	в южном направлении по степной растительности
73	74	в юго - западном направлении по степной растительности
74	76	в юго - западном направлении по степной растительности
76	77	в северо - западном направлении по степной растительности
77	78	в юго - западном направлении по степной растительности
78	79	в юго - западном направлении по степной растительности
79	80	в южном направлении по степной растительности
80	83	в юго - восточном направлении по степной растительности
83	88	в юго - западном направлении по степной растительности
88	89	в западном направлении по степной растительности
89	90	в южном направлении по степной растительности
90	91	в юго - восточном направлении по степной растительности
91	92	в юго - западном направлении по восточной стороне улицы Карла Маркса
92	93	в южном направлении по восточной стороне восточной стороне улицы Карла Маркса
93	94	в юго - восточном направлении по степной растительности вдоль восточной стороны улицы Карла Маркса
94	95	в юго - западном направлении по степной растительности
95	96	в юго - восточном направлении по степной растительности
96	98	в северо - восточном направлении по древесно - кустарниковой растительности
98	99	в юго - восточном направлении по древесно - кустарниковой растительности



Прохождение границы		Описание прохождения границы
от точки	до точки	
1	2	3
99	100	в юго - восточном направлении по древесно - кустарниковой растительности
100	102	в юго - западном направлении по древесно - кустарниковой растительности
102	104	в юго - восточном направлении по степной растительности
104	106	в юго - западном направлении по степной растительности
106	109	в юго - восточном направлении по восточной стороне приусадебных земельных участков
109	112	в юго - восточном направлении по заболоченной местности
112	113	в юго - западном направлении по заболоченной местности
113	119	в юго - западном направлении по заболоченной местности
119	121	в юго - восточном направлении по заболоченной местности
121	126	в восточном направлении по заболоченной местности
126	128	в северо - восточном направлении по степной растительности
128	129	в восточном направлении по степной растительности
129	130	в юго - восточном направлении по степной растительности
130	131	в юго - западном направлении по заболоченной местности
131	133	в южном направлении по степной растительности пересекая грунтовую дорогу
133	135	в юго - западном направлении по степной растительности
135	138	в юго - западном направлении по восточной стороне приусадебных земельных участков по улице Набережная
138	139	в южном направлении по восточной стороне приусадебных земельных участков по улице Набережная
139	140	в юго - восточном направлении по восточной стороне приусадебных земельных участков по улице Набережная
140	144	в юго - западном направлении по заболоченной местности
144	145	в юго - восточном направлении пересекает старое русло реки Карачан
145	146	в южном направлении по старому руслу реки Карачан
146	149	в юго - западном направлении по луговой растительности
149	153	в южном направлении по грунтовой дороге от села Средний Карачан до села Нижний Карачан
153	158	в северо-западном направлении по пойме реки Карачан, затем пересекает реку Карачан, далее по осушительному каналу
158	159	в северо-восточном направлении по осушительному каналу
159	160	в северном направлении по осушительному каналу
160	161	в северо-восточном направлении по осушительному каналу
161	164	в северо-западном направлении по осушительному каналу
164	167	в юго-западном направлении по осушительному каналу
167	183	в северо-западном направлении по осушительному каналу, затем пересекает автомобильную дорогу "Курск-Борисоглебск"- с. Васильевка, далее по осушительному каналу, затем по грунтовой дороге, далее по балке
183	184	в северо-восточном направлении по балке

Прохождение границы		Описание прохождения границы
от точки	до точки	
1	2	3
184	185	в северо-западном направлении по балке
185	188	в юго-западном направлении по балке
188	189	в западном направлении по балке
189	193	в северо-западном направлении по балке
193	207	в северо-восточном направлении по балке, далее по пашне
207	209	в северном направлении по степной растительности
209	210	в северо - западном направлении по степной растительности
210	212	в западном направлении по грунтовой дороге
212	213	в северо - западном направлении по степной растительности пересекает грунтовую дорогу
213	218	в северо - восточном направлении по восточному краю пашни, далее пересекает лесную полосу, затем по степной растительности
218	222	в северо - западном направлении по степной растительности, далее по грунтовой дороге
222	223	в северо - западном направлении по степной растительности
223	224	в юго - западном направлении по южной стороне противозерозионной лесной полосы с южной стороны оврага
224	230	в северо - западном направлении по южной стороне противозерозионной лесной полосы до вершины оврага
230	231	в северном направлении по западной стороне противозерозионной лесной полосы
231	233	в северо - восточном направлении по северной стороне противозерозионной лесной полосы с северной стороны оврага
233	235	в восточном направлении по северной стороне противозерозионной лесной полосы
235	237	в северо - восточном направлении по краю пашни вдоль восточной стороны лесной полосы
237	238	в северо - западном направлении по западной стороне лесной полосы
238	240	в северном направлении по западной стороне лесной полосы
240	245	в северо - западном направлении по западной стороне лесной полосы, далее пересекая овраг
245	249	в северо - западном направлении по восточному краю пашни
249	250	в северо - восточном направлении пересекает днище оврага
250	251	в северном направлении по днищу оврага
251	252	в северо - западном направлении северному склону оврага
252	254	в северном направлении по восточному краю пашни
254	256	в северо - восточном направлении по восточному краю пашни
256	260	в северо - западном направлении по восточному краю пашни
260	1	в северо - восточном направлении по восточному краю пашни